

AMOSTRA GRÁTIS

# ATIVIDADES DINÂMICAS DE GEOGRAFIA

6º AO 9º ANO



# ATENÇÃO!

Essa é apenas uma amostra para você se familiarizar com nosso material.

Nosso material contém 20 páginas de atividades para DINÂMICAS DE GEOGRAFIA FUNDAMENTAL 2

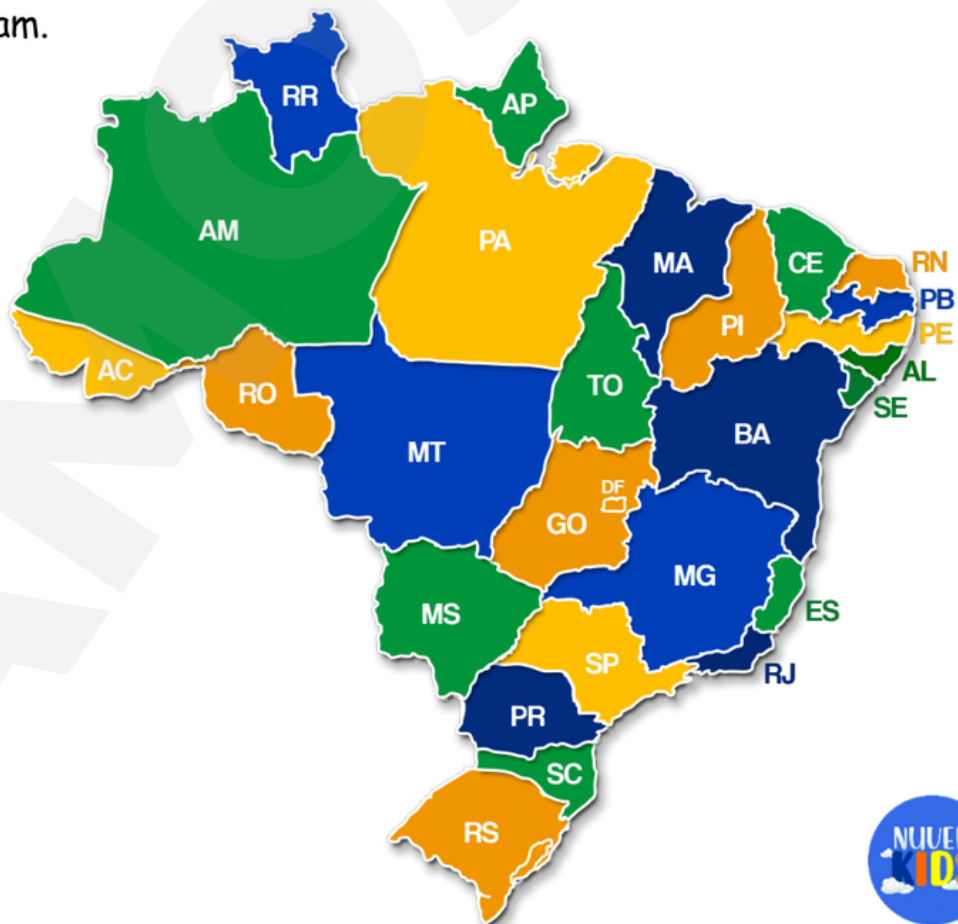


# Geografia

## 6° ao 9° ano

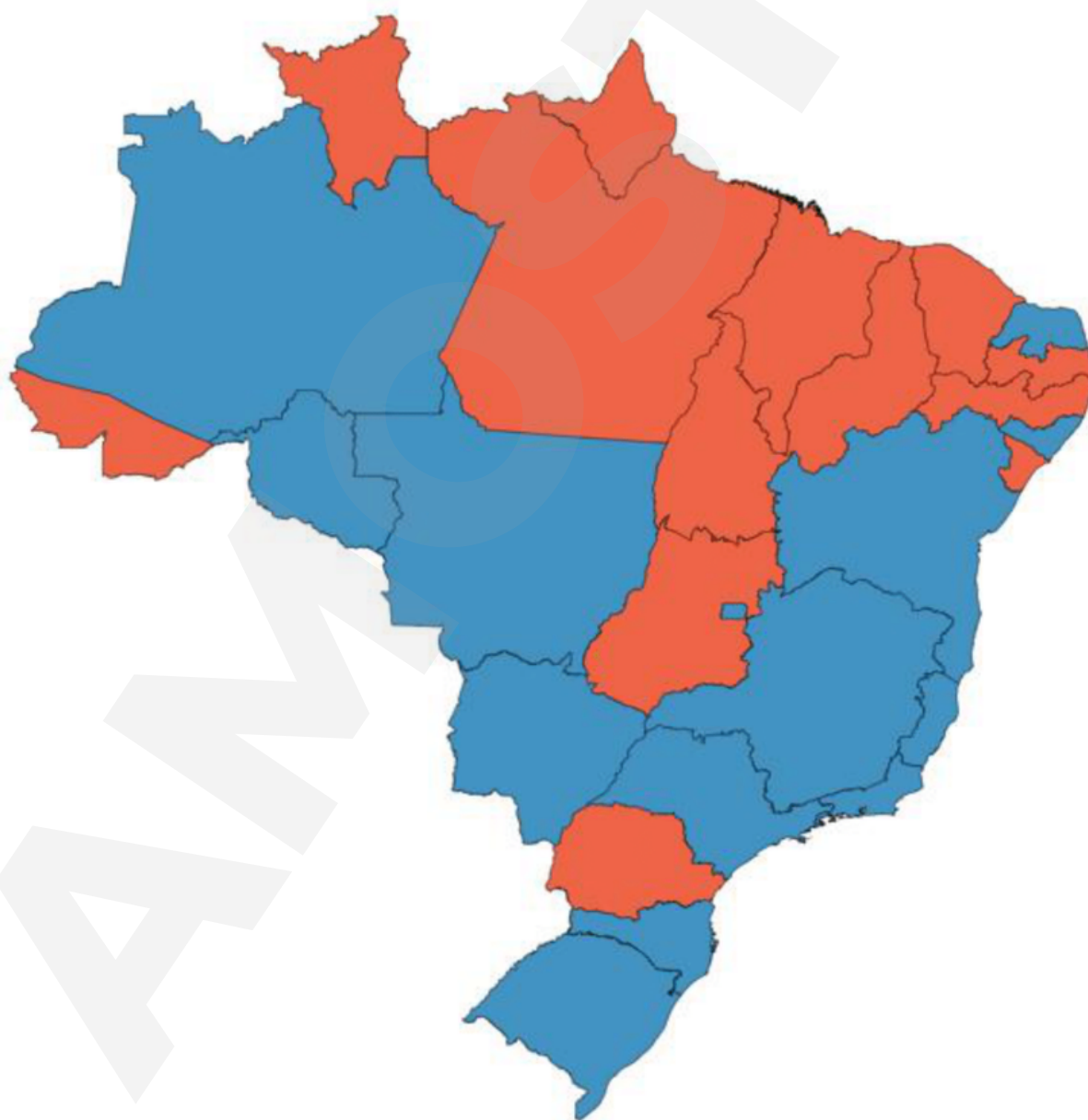
### Estados e capitais

Dentro de uma caixa o professor deverá colocar as capitais do Brasil. Cada aluno deverá tirar uma capital do Brasil. Antes de toda a dinâmica o professor deverá ter pego um mapa, e recortado todos os estados desse mapa.. os recortes ficarão em uma base onde os alunos possam procurar os estados das capitais que eles pegaram.



## COMPLETE COM OS ESTADOS

O professor deve entregar um mapa sem os estados escritos e solicitar que cada aluno preencha o mapa com os estados que lembram, no lugar correto.



## CONTINENTES

O professor deverá disponibilizar um mapa dos continentes, e solicitar que pintem cada continente de uma cor (as cores deverão ser escolhidas pelo próprio professor da turma).




## CONTINENTES

O professor deverá disponibilizar um mapa dos continentes, e solicitar que **ESCREVAM** os nomes nos seus devidos lugares.



# MAQUETE

Os alunos terão que realizar uma maquete representativa de formas de relevo.



<https://www.consfatima.com.br/noticias/ensino-fundamental/fundamental-4-ano/4o-ano-ef-forma-de-relevo/>



## Fenômenos da natureza

A atividade tem como meta propiciar a construção mais precisa de conceitos referentes aos fenômenos da natureza, elencando-os como: "natureza feita de água" ou "natureza feita de terra".

Inicie perguntando o que é: montanha / morro / planalto / planície / rio / lago / mar e oceano.

Comenta e discuta sobre as respostas obtidas até chegas aos verdadeiros significados:

Rio: água doce, que corre em direção ao mar ou a outro rio, com movimento próprio;

Lago: água doce, sem movimento próprio, cercada de terra.

Oceano: grande quantidade de água salgada com movimento próprio em forma de ondas;

Mar: parte do oceano, próxima da praia;

Planalto: uma grande extensão de terra, plana e alta em relação ao nível do mar na praia;

Planície: uma grande extensão de terra, plana e baixa em relação ao nível do mar na praia.





Agora que tal adquirir todo  
**material completo com um  
desconto imperdível?**

Clique no botão abaixo para comprar  
o nosso material completo com  
20 páginas de atividades para  
DINÂMICAS DE GEOGRAFIA  
FUNDAMENTAL 2  
de R\$ ~~47~~ por apenas **R\$ 12,90**

**ADQUIRIR AGORA**

